LAND VAN CUIJK

TOPROUTES LAND VAN CUIJK 2023

Gratis

Fietsen en wandelen in het Land van Cuijk

OORLOG HOORT IN EEN MUSEUM

AL MEER DAN 75 JAAR EEN BEGRIP,
OORLOGSMUSEUM OVERLOON!

DAGELIJKS GEOPEND. VOOR OPENINGSTIJDEN
ZIE: WWW.OORLOGSMUSEUM.NL

OORLOGSMUSEUM
OVERLOON

Foto: Nelly van Leur

Welkom, fijn dat je er bent!

We hebben met zijn allen het fietsen en wandelen herontdekt. Gelukkig. Want wat is er nou leuker dan actief zijn in de buitenlucht? Wij durven te zeggen: actief zijn hier in ons mooie Land van Cuijk! Dus trek je wandelschoenen maar aan of stap op je fiets: ga lekker naar buiten. Hier moet je zijn voor rust, ruimte, natuur, cultuur, eeuwen van geschiedenis én Brabantse gemoedelijkheid. Ga op pad door een zeer gevarieerd landschap; struin of fiets langs de oevers van de Maas, door het Maasheggen UNESCO gebied, ontdek kunst terwijl je lekker trapt door de bossen of langs de waterkant. Ga op avontuur met de kinderen en loop De Sokkeltocht of maak een stadswandeling door Grave.

Alvast veel plezier gewenst!

De routes in dit boekje lopen via de zgn fiets- en wandelknooppunten, tenzij anders vermeld. Er zijn startpunten aangegeven, maar de route kan op elk knooppunt worden opgepakt. Kijk hieronder in de tabel welke route bij jou past.
Zelf een route uitzetten? Kijk op **routesinbrabant.nl** en stippel er een uit. Klopt er iets niet, of mist er een bordje? Geef dit dan door via: **visitbrabant.com/routes/meldpunt**

Themaroutes op welke pagina in één oogopslag

	Fietsen	Wandelen
Natuur	5 en 41	20, 29 en 39
Water	9 en 25	
Kunst & cultuur	11, 15 en 38	17
Oorlog	31	
Religie		42
Historie	21	7 en 35
Kinderen		13, 36 en 37

Een uitgave van Visit Land van Cuijk CYBOX EEFKE PEETERS

Ontwerp & realisatie: Cybox internet & communicatie, www.cybox.nl
Coverfoto: Ed van Alem

camping van Rossum's Troost

Even pauze tussen knooppunt 54 en 55? Geniet dan van een Bakkie Troost of een La Trappe biertje op ons terras.

Mooie, rustige en ruime camping met toeristische-, seizoen- en jaarplaatsen. Gelegen in natuurgebied de Molenheide en direct aan het fiets- en wandelnetwerk.

ACSI / ANWB tarief € 19,00

(incl. Wifi en douche, excl. toeristenbelasting)

Camperplaats De Meulen Hei

Nieuw vanaf seizoen 2023 een aparte camperplaats direct gelegen aan het bos met ruime plaatsen, eigen ingang en service voorzieningen

www.rossumstroost.nl

www.demeulenhei.nl

Oude Wanroijseweg 24, 5454 NA Sint Hubert

Tel 0485-470193, info@rossumstroost.nl

Green Key GOUD

ACSI

anwb

HISWA RECRON

Themaroute Landschappen

59,3 km

Start: Knooppunt 98 De Brink/Lepelstraat in Sint Anthonis, óf Camping Rossum's Troost, Sint Hubert nabij knooppunt 55, óf bij knooppunt 49 hoek 14 oktoberplein en Vierlingsbeekseweg in Overloon.
Een mooie fietstocht met een variatie aan landschappen door het zuidelijke deel van het Land van Cuijk, over de fietsbrug door het Oorlogsmuseum in Overloon.

98-23-31-36-53-44-45-50-(31*)-30-45-49-52-51-43-60-42-35-34-33-27-26-53-54-55-67-11-9-68-69-21-22-98

** tijdens openingstijden Oorlogsmuseum*

Genieten in Grave !

MOTEL KOOLEN
PUUR GENIETEN

- Gemoedelijk familie hotel
- Alle kamers begane grond
- Zonnige theetuin
- Toeristisch informatiepunt
- Gelegen aan fietsknooppunt 80 bij wandelknooppunt 78





Motel Koolen • Tolschestraat 1 • 5363 TB Velp/Grave
Tel:0486 - 472387 • www.motelkoolen.nl • info@motelkoolen.nl

Genieten alsof je op vakantie bent

Lange Linden 35a
5433 NB Katwijk NB
www.restaurantevive.nl

City Game 'Verloren in Grave'

Ga op zoek naar de sleutel van de Hampoort.
Help jij ter plekke het mysterie op te lossen? Je duikt onder in de geschiedenis van de vestingstad en je komt langs de mooiste monumenten en plekken. Lukt het jou en je team, met eenvoudige en lastige uitdagingen de locatie te achterhalen van het verloren voorwerp?
Geschikt voor volwassenen en kinderen vanaf 10 jaar.
Iedereen draagt bij aan de oplossing van deze uitdagende game.
Het is geschikt voor groepjes van 2 tot 5 deelnemers.

Stadswandeling Grave

Van 1/7 tm 30/9 en 14/10 tm 28/10 2023 kun je op dinsdag- én zaterdagmiddag om 13.00 uur een stadswandeling olv een gids lopen. Vooraf aanmelden verplicht. De wandeling gaat door bij min. 4 deelnemers.
Kom je op een ander moment? Haal de routebeschrijving bij het startpunt van de route: Toeristisch Informatiepunt of download de route:

Toeristisch Informatiepunt Grave
Hoofdwagt 2, Grave
T. 0486 - 870067

HERBERG THIJSSEN

Spoorstraat 5
5821 BB Vierlingsbeek
Telefoon: 06-23469071

www.herbergthijssen.nl

Een belevingspark met een inspirerende menukaart en eigen fruitsap

fruitpark

GROENZ

www.groenz.nl / 06-22548275
Heikant 7 Boxmeer/Sambeek

Fietsroute Maas in het Midden 50 km

Start: knooppunt 4, veerpont Cuijk / knooppunt 2, Het Veerhuis, Oeffelt / of nabij knooppunt 55 hoek Spoorstraat/Grotestraat Vierlingsbeek.

De naam van deze route geeft precies het bijzondere karakter ervan aan. Je fietst aan zowel de Brabantse als de Limburgse kant van de rivier De Maas. Dwars door het UNESCO Maasheggengebied en door de Maasduinen aan de andere kant. Iets te lang? Geen probleem! Onderweg de route afkorten kan tussen Gennep en Oeffelt via de brug, of tussen Afferden en Sambeek en tussen Cuijk en Middelaar, lekker met het pontje.

4-44-28-27-38-39-25-51-29-46-34-32-89-40-55-38-4-17-1-15-7-2-12-70-71-69-4

Een museum bezoeken, gezellig winkelen, terrasje diner en 's avonds een gezellige voorstelling? Het kan allemaal in Cuijk. Een groot aanbod aan winkels, horeca en musea maakt een dagje Cuijk zeer aantrekkelijk. Cuijk is zeer waterrijk met daardoor talloze mogelijk heden tot recreëren, watersport en waterplezier. De snelweg, de fietsbrug, het spoor, en het water maken Cuijk zeer toegankelijk. **Welkom in Cuijk!**

Centrumondernemers Cuijk

Het centrum van Cuijk is compact, verrassend trendy en gezellig!

Kijk voor meer informatie op: www.cuijk.nu

Sachi Miyachi, Kloostergang, 2021, in opdracht van Kapellenbaan
Foto: Marieke Rongen

FIETSEN LANGS TOPKUNST

In het prachtige Maasheggen-landschap van het Land van Cuijk en de kop van Noord-Limburg staan unieke kunstwerken van gerenommeerde Nederlandse kunstenaars als Maria Roosen, Sachi Miyachi, Frank Havermans en Eveline Visser. Samen met vaak al eeuwenoude kapellen en religieuze gebouwen als kloosters en kerken geven de kunstwerken inhoud aan de voor onze regio kenmerkende 'rust en bezinning'.
De kunstwerken vormen samen Kapellenbaan, een initiatief van Stichting Cultuur zonder Grenzen.

!

Op de site **www.kapellenbaan.nl** staat een GPX route (fietsen of auto ca 70 km) die niet alleen langs de kunstwerken gaat maar onderweg ook ander religieus erfgoed aandoet.

DE VALKHOEVE
MILL

» Wandelen
» Fietsen
» Routes
» Lunchen
» Overnachten
» Midden in de natuur

De Valkhoeve Mill | Valkweg 11, Mill
+31 (0) 486-431224 | www.devalkhoevemill.nl

22
21

U vindt ons tussen fietsknoopunt **22 en 21**

Wandelroute Beverdoepad Langenboom 1,3 km

Start: Berkenlaan, Langenboom. Parkeren: op 200m Dennendijk, Langenboom (kermisplein of sportpark).
Bewegwijzerd met gekleurde pijlen. Let op: niet geschik voor buggy's.

Beleef de natuur met Bram de Bever. Hij woont met 20 vriendjes in de bossen. Wil je weten waar? Struin en speur dan totdat je zijn vriendjes vindt, scan de QR code, dan vertellen ze iets over zichzelf. Ze hebben ook opdrachten en spelletjes voor jou. Wil je weten welke vrienden er wonen? Print de speurtocht uit en doe je best. Vind je ze niet in één keer? Dan kom je gewoon vaker terug.
Zie: **www.scoutinglangenboom.nl**, pagina 'Beverdoepad'.

CAMPING & GASTENVERBLIJF
DE BREMBROEKEN

Trekkersveld/trekkershut
Dagelijks verse broodjes
Streekproducten
Terras
Toeristisch informatiepunt (TIP)
Gasfles verkooppunt
En natuurlijk...
Brabantse gezelligheid

Een van de meest verborgen geheimen in de Maasheggen!

06-28179430
www.brembroeken.nl
Vortum Mullem

LUNCHROOM MARKANT

Lunchroom Markant is onderdeel van Bronlaak. Hier worden mensen met een beperking ondersteund in het werken in de horeca door middel van leerwerktrajecten. Alle gerechten worden zo veel als mogelijk bereid met (h)eerlijke biologische producten.

Lepelstraat 2
5845 BJ Sint Anthonis
(0485) 38 57 68
bronlaak, markant@deseizoenen.org
www.deseizoenen.org

Openingstijden:
maandag t/m donderdag
open van 10.00-16.00

Markant LUNCHROOM

Fietsroute Duvelsklökse van Sambeek 18,4 km

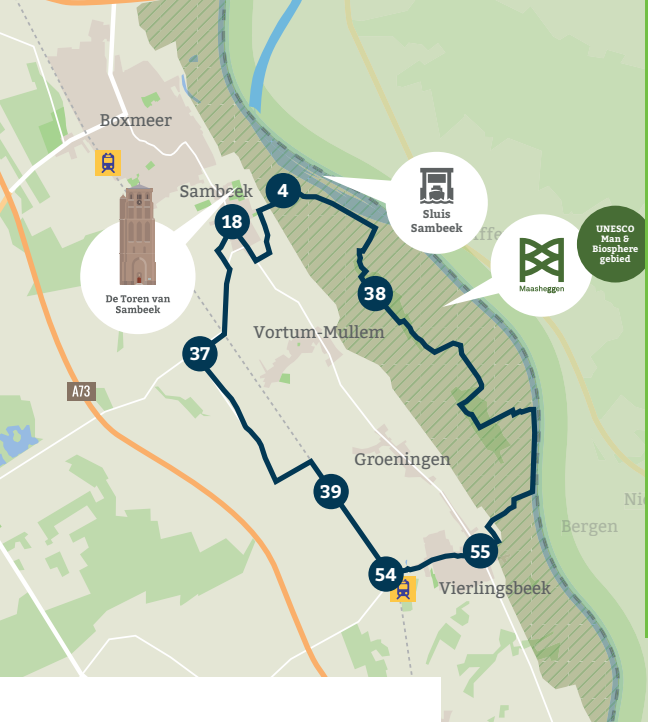

Start: Knooppunt 4, nabij P sluizen Sambeek óf knooppunt 55 hoek Grotestraat/Spoorstraat in Vierlingsbeek nabij parkeerplaats.

De Duvelsklökseroute is onderdeel van de Brabantse Sagen & Legenden Routes van VisitiBrabant.
Als je vanaf het stuw- en sluizencomplex in Sambeek de dijk afrijdt, zie je hem in de verte staan: de Sint Janstoren van Sambeek, hij torent hoog boven het Maasheggenlandschap uit. Ooit tijdens een kerstnacht danste een duivel rondom de torenspits zo gaat al eeuwen deze sage rond. Stap op je fiets en zoek mee naar het klokje dat verdween. Spits je oren, misschien hoor je het ergens luiden...
Download de folder met routebeschrijving en het verhaal op:
www.maasheggenunesco.com/nl/bezoek/duvelsklokse/

4-38-55-54-39-37-18-4

De Heksenboom

...schuif maar lekker aan!

De Heksenboom is een gezellig, gemoedelijk en Bourgondisch restaurant waar u na een mooie fiets- of wandeltocht, op het terras of bij de open haard, geniet van een lekkere kop koffie met (huisgemaakt) gebak, een heerlijke lunch of diner!
...Schuif maar lekker aan!

De Heksenboom
Bosweg 40
5845 EB Sint Anthonis
Tel. 0485-382803
www.heksenboom.nl
info@heksenboom.nl

ONS MOE
Koffiehuus

Grotestraat 10A | 5841 AB Oploo
06-12881122 | info@koffiehuus-onsmoe.nl
WWW.KOFFIEHUUS-ONSMOE.NL

Wandelroute Molenroute Oploo 13,4 km

Start: Parkeerplaats naast Koffiehuus Ons Moe, Oploo tussen knooppunt 55 en 56.

Deze route voert je langs de molens en het Avonturenpark in Oploo, door de prachtige landerijen in de omgeving en door de Staatsbossen en over de mooie brink van Sint Anthonis.

56-57-55-21-17-16-15-14-13-12-53-52-51-59-58-81-56

Het Veerhuis

2

Grand Café te Oeffelt

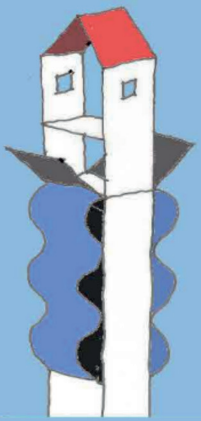

Prachtig terras aan de oever van de Maas

Koffie met gebak

Huisgemaakte limonades

Uitgebreide lunchkaart

Ontspannen diner

Gezellige borrel

Feesten en partijen

Veerweg 2 Oeffelt, www.hetveerhuisoeffelt.nl +31 485 324 130

Fietsen en wandelen in De Maasheggen

De Maasheggen is het oudste cultuurlandschap van Nederland. Er is geen gebied in Europa waar natuur, landschap, economie en cultuur zo zichtbaar met elkaar vervlochten zijn dan in het bijzondere heggenlandschap langs de Maas, tussen Linden en Maashees. Sinds de zomer van 2018 heeft De Maasheggen, als enige gebied in Nederland, de status van UNESCO Man & Biopshere.

Je kunt er heerlijk fietsen, wandelen en struinen.
Het Maasheggengebied leent zich uitstekend voor een dagje fietsen langs de heggen of wandelen door de natuur. Wijk ook af en toe af van de gebaande paden en struin door de weilanden, op zoek naar een volgende opening in de dicht op elkaar staande heggen.

Breng een bezoek aan het UNESCO-gebied De Maasheggen.
Je kunt jouw route starten bij onder meer:

Restaurant Het Veerhuis
Veerweg 2 in Oeffelt
De Schutkooi
Veerweg 3 in Vortum-Mullem
Kruisherenklooster
Kloosterlaan 24 in Sint Agatha

Meer weten? Kijk op **www.maasheggenunesco.com**



Maasheggen

11 afwisselende wandelroutes door UNESCO Maasheggen

In het UNESCO-gebied De Maasheggen zijn 11 afwisselende wandelroutes uitgezet. Sommige routes zijn wat langer, andere juist geschikt voor een korte wandeling. Alle routes gaan langs wandelknooppunten.

De 11 routes zijn samengebracht op een wandelkaart. De gratis routekaart is verkrijgbaar bij de 3 startpunten (zie vorige pagina)

Onderstaand één van de routes die ook op de wandelkaart staat. De route voert door de Oeffelter Meent, een Natura2000-gebied in De Maasheggen.

Wandelroute Oeffelter Meent 6,7 km

Start: Het Veerhuis, Veerweg 2 Oeffelt
98-61-53-54-97-96-50-51-52-53-61-98

Weersomstandigheden kunnen deze Laarzenpaden ontoegankelijk maken

Fietsen over de voormalige Romeinse Weg in Maasheggen

De weg van Tongeren (BE) en Maastricht naar Nijmegen was in de Romeinse tijd een belangrijke verkeersverbinding. De Romeinse weg is voor een groot deel nog te reconstrueren. Zo is op sommige plekken het wegdek teruggevonden bij opgravingen: bij Cuijk lag er zelfs een stenen brug over de Maas die door duikers tot op de meter nauwkeurig is vastgelegd.

Je kunt in de voetsporen van de voormalige Romeinse keizer Valentinianus treden door de Romeinse weg te fietsen. De route loopt van Maashees naar Cuijk (of omgekeerd!) en volgt de fietsknooppunten. Daar waar informatieborden en Romeinse vaandels staan en Romeinse helmen op het wegdek zijn aangebracht, fiets je op de Romeinse weg. Waar de route afwijkt van het voormalige Romeinse tracé, kom je door het prachtige landschap van de Maasheggen.

Je vindt de routekaart op **www.romeinseweg.nl**
Uiteraard kun je ook delen van de route fietsen en zelf 'rondjes' maken waarbij het eindpunt gelijk is aan het beginpunt.

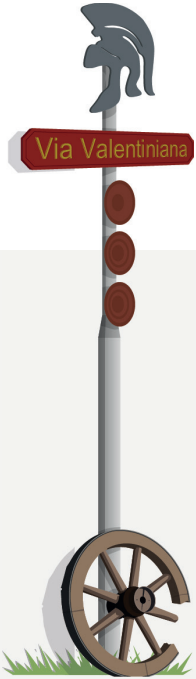

Overzicht Fiets- en Wandelroutes Land van Cuijk

Meer weten over een bepaalde fiets-of wandelroute?
Kijk dan naar het nummer en de desbetreffende pagina.

- 5 **Themaroute Landschappen** 59,3 km
- 7 **Stadswandeling Grave** 4 km
- 9 **Maas in het Midden** 50 km
- 11 **Themaroute Kunst** 70 km
- 13 **Beverdoepad Langenboom** 1,3 km
- 15 **Duvelsklökse van Sambeek** 18,4 km
- 17 **Molenroute Oploo** 13,4 km
- 20 **Oeffelter Meent wandelroute** 6,7 km
- 21 **Fietsroute De Romeinse Weg** (km's: variabel)
- 25 **Themaroute Water** 56,8 km
- 29 **Overloonse Duinen** 10,5 km
- 31 **Themaroute Oorlog** 38 km
- 35 **Landgoederenroute** 10,6 km
- 36 **De Sokkeltocht** (speurtocht)
  1. stadsroute Grave, 2. waterroute Mill en 3. bosroute Overloon
- 37 **Gezinswandelingen**
  1. Beers (1 km), 2. Sint Anthonis (1,2 km), 3. Mill (2,7 km), 4. Sint Anthonis (2,5 km) en 5. Boxmeer
- 38 **De Fabelroute** 15 km
- 39 **Boswachterij Sint Anthonis** 8,7 km
- 41 **Wilbertoord, Langenboom, Sint Hubert, De Maurik** 38,2 km
- 42 **Kloosterrondwandelingen Boxmeer** 4,1 km **en Velp** 11,9 km

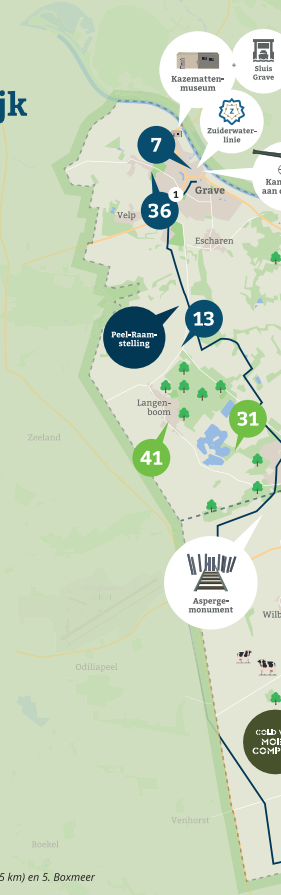

Kraaijen-bergse Plassen
Beerse Overlaat
Kazematten
Linden
Gassel
Beers
Cuijk
Vianen
Sint Agatha
Middelaar
Plasmolen
Milsbeek
Oeffelt
Haps
Mill
Sint Hubert
Beugen
Maasheggen
UNESCO Man & Biosphere gebied
De Hamse Molen
Wanroij
Rijkevoort
Boxmeer
Sluis Sambeek
Natuur-poort
Ledeacker
Sint Anthonis
Sambeek
Afferden
Heksen-boom
Landhorst
Oploo
De Koren-bloem
Stevensbeek
Vortum-Mullem
Groeningen
Nieuw-Bergen
Vierlingsbeek
D'n Olie-meulen
+ Tootje d'n Dwerg
Fietspad door het museum
Kazematten
Westerbeek
Overloon
Holthees
Maashees
Romeinse Weg
De Rips
Vredepeel
Geijsteren
Malden
Groesbeek
Kook
Gassel
Mook
A73
A77
N
W
O
Z
DEUTSCHLAND
37
37
36
25
21
11
20
38
37
37
9
15
42
39
5
37
17
36
29

HEERLIJKE STOP VOOR ONDERWEG

LUNCH | DINER | BORREL

VAN DER VALK
HOTEL CUIJK - NIJMEGEN

hotelcuijk.nl

Themaroute Water 56,8 km

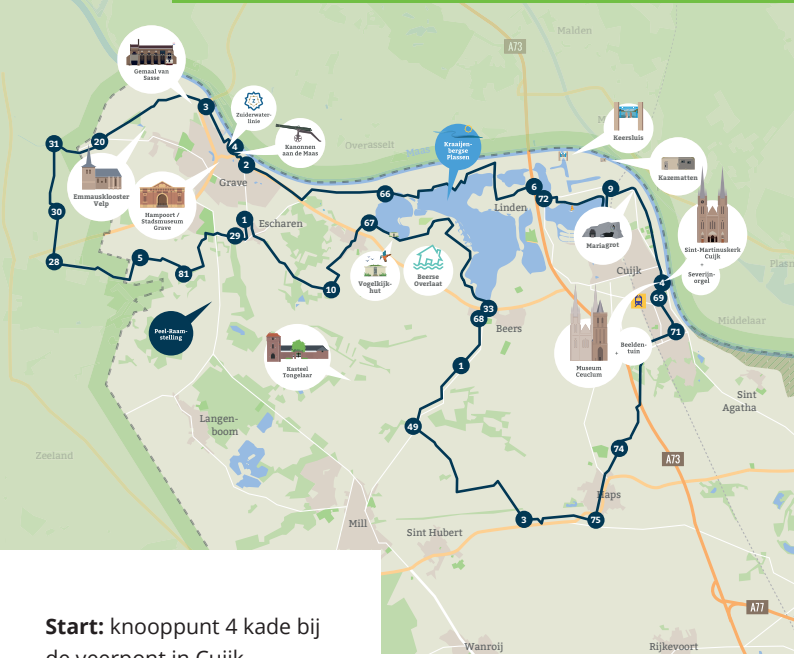

Start: knooppunt 4 kade bij de veerpont in Cuijk.

Water is hét thema van deze fietstocht die grotendeels nabij of langs De Maas, de Kraaijenbergse Plassen en De Kuilen nabij Langenboom loopt.

En in de plaatsen die je onderweg tegenkomt kun je bovendien een terrasje pakken mét zicht op het water.

4-69-71-74-75-3-49-1-68-33-67-10-1-29-81-5-28-30-31-20-3-4-2-66-6-72-9-4

LAND VAN CUIJK
BOERT BEWUST®

Beleef het boeren-leven in het Land van Cuijk!

- Bezoek de boerderij
- Zichtstallen varkens- en kippenboerderijen
- Rondleidingen
- Helpen met koeien melken
- Dieren knuffelen
- Educatieboerderijen
- Boerderijwinkels
- Wandel- en fietsroutes

Ontdek het boerenleven in het Land van Cuijk. Kijk voor de actuele activiteiten en de boerderijen op
www.landvancuijkboertbewust.nl
of mail naar
info@landvancuijkboertbewust.nl

LAND VAN CUIJK BOERT BEWUST

Je bent welkom op deze bedrijven. Kijk op de website voor verdere informatie.

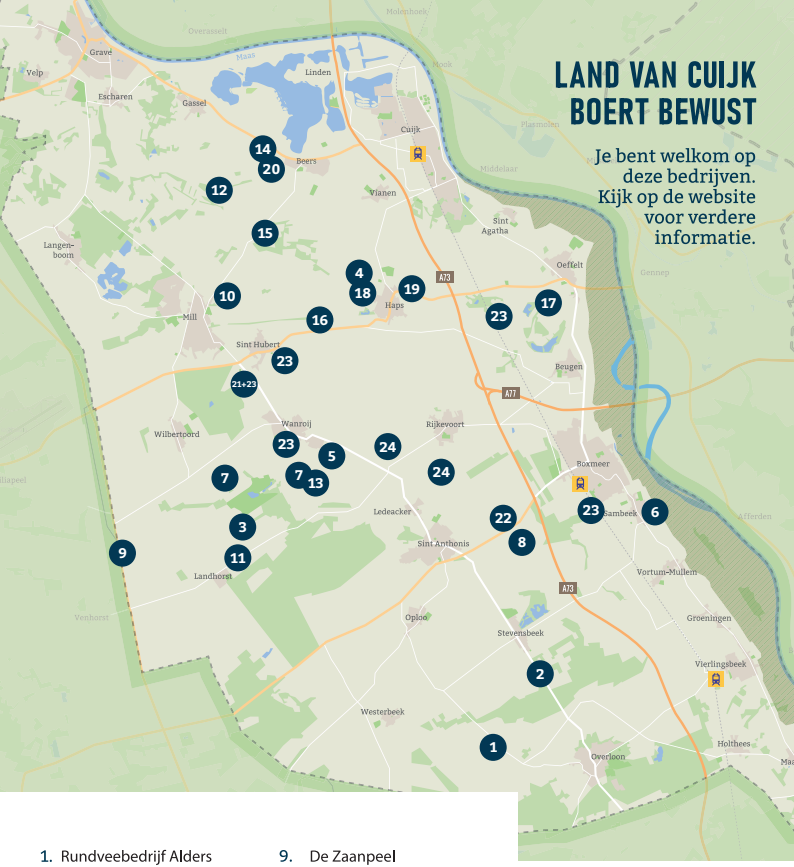

1. Rundveebedrijf Alders
2. Melkveebedrijf en Melktap De Kamphoeve
3. De Velderhoeve
4. Bens BoerderEi
5. Lamperse Hei
6. Kalverhouderij Derks
7. Varkens- en akkerbouw-bedrijf Egelmeers
8. Scharrelvleeskuiken-bedrijf van Erp
9. De Zaanpeel
10. Varkenshouderij Geurts
11. Melkveebedrijf Geurts
12. De Tienmorgen
13. Pluimveebedrijf van Haare
14. De Haas
15. Barendonk Holsteins
16. Kers en Zo
17. Melkveebedrijf Lamers
18. Loeffen Vlees
19. Melkveebedrijf Mooren's Farm
20. Varkensboerderij Hoeve de Hulsdonk
21. Vermeulen melkvee
22. Melkveebedrijf Wientjes
23. Bijenspul
24. Cornelissen Varkenshouderij

Toeristische informatie

Toeristische Informatiepunten
Verspreid over het Land van Cuijk kun je bij Toeristische Informatiepunten terecht voor informatie. Zij zullen je gastvrij ontvangen, je leuke tips geven en graag wegwijs maken in hun omgeving. De TIP's zijn herkenbaar aan de vermelding 'Tourist Information'. Tijdens het toeristisch seizoen is de gratis Land van Cuijk Vakantiekrant bij de TIP's en veel verblijfsaccommodaties verkrijgbaar.
Haal 'm op voor leuke tips van dag tot dag.

Een overzicht van de Toeristische Informatiepunten vind je op:
www.landvancuijk.nl/toerisme-en-recreatie/ontdek-land-van-cuijk/toeristische-informatiepunten

PROFILE Marc Ermens
DE FIETSSPECIALIST
...daar mag je **méér** van verwachten!

Je rijdt al een nieuwe **e-bike** vanaf **€1299,-** bij Profile Marc Ermens.

E-bikes vanaf **€2399,-** krijgen een volledig **5 jaar garantie-** en **servicepakket.**

Wij hebben ook accessoires, tassen en helmen op voorraad.

Vloetweg 4A | 5841 AT Oploo | Tel.: 0485 381330 | **www.ProfileMarcErmens.nl**

Wandelroute Overloonse Duinen 10,5 km

Start: knooppunt 52, parkeerplaats voor Oorlogsmuseum/tegenover ingang sportpark, Overloon.

De Overloonse Duinen is een gebied in de categorie 'klein maar fijn'. Je kunt er goed wandelen door zowel bos als over open zandvlaktes met heide of over de stuifduinen met leuke hoogteverschillen én niet te vergeten de Jeneverbesstruiken die horen bij deze voedselarme droge plaatsen.

52-51-32-39-46-47-33-48-49-35-34-42-41-40-38-37-34-35-49-33-50-53-74-52

FIETS HUREN?

+31 6 82422793

www.fietsverhuuroostbrabant.nl

Geleverd op jouw verblijfslocatie!

Start: knooppunt 22, kruising Uilweg/Korhoenderstraat in Mill nabij De Valkhoeve of Motel Koolen, Tolschestraat 1, Velp tussen knooppunt 4 en 80.
Deze route voert langs het oorlogsverleden (Peel-Raamstelling, Aspergemonument, het Kazemattenmuseum en Thompsonbrug Grave) in Mill en Grave. De route start én eindigt nabij De Valkhoeve in Mill.

Onderweg kan worden afgestapt bij onder andere de Peel-Raamstelling, in de historische vestingstad Grave, bij het Kazemattenmuseum en de Thompsonbrug en de historische bezienswaardigheden in Mill en omgeving.

22-58-56-48-20-21-36-29-1-10-67-66-2-4-80-5-81-82-83-85-47-57-22

Stille verrassing in het oude Cuijk

Foto: Ed van Alem

In de schaduw van de Martinuskerk bevindt zich het mooiste plekje van Cuijk. Hier ligt de Beeldentuin en Heemtuin Cuijk, verborgen achter de eeuwenoude muren van de Kerkstraat. Hier waart nog de geest rond van de leerlooiers van Regouin en de sigarenmakers van Philipsen & van Hussen. Stap de tuin binnen en bewonder de bijzondere beelden. Ze komen tot leven in een verstild decor van inheemse planten.

BEELDENTUIN EN HEEMTUIN CUIJK

Beeldentuin en Heemtuin zijn het hele jaar geopend. Dagelijks, behalve op maandag, van 10.00 tot 17.00 uur. De toegang is gratis.

Zie ook: **www.beeldentuincuijk.nl**

Rondleidingen, wandelen of fietsen met Gidsgroeters

Ga samen met een van onze Land van Cuijk Gidsgroeters op pad en ontdek wat het Land van Cuijk zo bijzonder maakt. De Gidsgroeter wandelt of fietst samen met jou langs buitengewone plekken en vertelt er de mooiste verhalen over. Bijvoorbeeld over het imposante sluizencomplex bij Sambeek, de oorlogsgeschiedenis van Overloon, of over de 'blauw mennekes' van Boxmeer.

Benieuwd naar nog meer verhalen uit het Land van Cuijk en wil je weten wanneer de Gidsgroeters voor je klaarstaan? Kijk op: **rondleidingen.landvancuijk.nl**

In de Land van Cuijk Agenda op **www.visitlandvancuijk.nl** vind je de actuele informatie.

LANDGOED DE BARENDONK

Millseweg 13 | 5437 NB Beers | 0485-316436 | **www.barendonk.nl**

Wandelroute
Landgoederenroute 10,6 km

Start: knooppunt 51, parkeerplaats Landgoed Tongelaar (navigatie Hoogedijk, Mill).
Of knooppunt 56 Landgoed De Barendonk, Millseweg 13 Beers.

Het Land van Cuijk is enkele landgoederen rijk. Deze wandeling loopt tussen het eeuwenoude familielandgoed De Barendonk in Beers, compleet met een statig huis en Landgoed Tongelaar in Mill. Hier vind je het voormalige kasteel dat jarenlang in het bezit was van **Jan I** (heer van Cuijk) waarna hij het kasteel heeft overgedragen aan **Floris V** (Graaf van Holland).

51-52-53-54-55-16-17-56-57-24-22-23-69-51

DOE DE SOKKELTOCHT

De Sokkeltocht bestaat uit drie toffe wandelspeurtochten met spannende luisterverhalen over helden van het Land van Cuijk. Leuk voor groepen en voor gezinnen met kinderen vanaf zeven jaar. Deelname aan de Sokkeltocht is gratis.
Kijk op **www.sokkeltocht.nl** voor de routes.
De Sokkeltocht bestaat uit drie verschillende wandel-speurtochten:

- een stadsroute in het vestingstadje Grave;
- een waterroute langs De Kuilen in Mill;

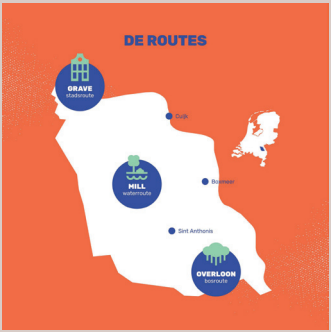

- een bosroute door de Overloonse Duinen.

Je mag alle drie routes lopen of het beperken tot een; dat bepaal je zelf. Elke tocht heeft twee luisterverhalen over helden uit het Land van Cuijk. Onderweg doe je ook leuke extra speur-opdrachten. Op de sokkels, in de luisterverhalen en onderweg vind je cijfers en letters, die samen een geheime code vormen. Code gevonden? Vul 'm in op de website en maak kans op een leuke prijs!

Download het deelnameformulier op **www.sokkeltocht.nl**

Gezinswandelroutes

1. Wandelroute Kabouterpad Landgoed De Barendonk in Beers ca 1 km

Haal een heuse rode kabouterpuntmuts én een boekje met natuuropdrachten bij de receptie van Landgoed De Barendonk (dagelijks open tussen 10.00 en 14.00 uur).

2. Wandelroute Kabouterpad, De Heksenboom, Staatbossen Sint Anthonis 1,2 km

Leuk en leerzaam voor kinderen van ca. 3 tot 7 jaar. Voordat de kleintjes op speurtocht gaan, veranderen ze zelf in kabouters. Ga op zoek naar kaboutersporen met leuke opdrachten.

3. Het Ganzenpad op Landgoed Tongelaar in Mill 2,7 km

Lekker wandelen langs de mooiste plekjes van Landgoed Tongelaar. De kikkerpoel, het reëenbosje, de dassenburcht, een vossenhol; je komt ze allemaal tegen. Wandelroutekaarten zijn verkrijgbaar in het infopunt in het kasteel (open woensdag- en zondag), zie **www.kasteeltongelaar.nl**

4. Geocachingroute voor kinderen 2,5 km

Ga op pad met de jarige kabouter Oele vanaf De Brink in Sint Anthonis. Samen zoek je naar zijn dierenvriendjes. Duur ca 1–1,5 uur. Download de gratis app op **www.geocaching.com** en ga op pad.

5. Het Kabouterpad Boxmeer

vind je in het Brestbosch met de start ter hoogte van de parkeerplaatsen aan de Broekstraat. Onderweg leuke opdrachten via een QR code.

Fietsroute
De Fabelroute 15 km

Start: knooppunt 2,
Het Veerhuis in Oeffelt.

Op deze 15 kilometer lange fietsroute door het UNESCO-gebied De Maasheggen en natuurgebied De Vilt worden vijftien eigentijdse fabels op rijm verteld. In alle fabels spelen dieren en planten, die ook in de natuurrijke omgeving van Oeffelt voorkomen, de hoofdrol. En natuurlijk ontbreekt, zoals dat hoort bij fabels, de wijze les niet. Haal onderweg de folder met de beschrijving.
Of download de ingesproken fabels via **www.maasheggenunesco.com**.

2-7-15-14-06-13-12-2

Wandelroute Boswachterij Sint Anthonis 8,7 km

Start: Parkeerplaats Natuurpoort/Restaurant De Heksenboom, Sint Anthonis. Daarna, met rug naar Heksenboom eerste pad rechts richting 53.

Een klein gebied, maar de afwisseling had haast niet groter kunnen zijn. Het ene moment loop je hier door een vochtig naaldbomenbos, dan opeens sta je in het volle licht aan de rand van een uitgestrekt heideveld. In de bloeitijd, rond midden augustus, omgetoverd in een magisch paarse zee. Kleine boerderijtjes, vennetjes, graslanden en bosranden om eindeloos langs te struinen; wat wil je nog meer?

53-52-20-19-18-47-45-46-50-51-52-53

BELEEF HISTORISCH GRAVE

DÉ VESTINGSTAD AAN DE MAAS

Grave is de meest belegerde vestingstad in Nederland. De sporen van veldslagen die zijn gevoerd in en rond Grave, maar ook hoe de bewoners van de stad zich verweerden tegen de vijandelijke legers, zijn nog steeds zichtbaar in de historische binnenstad.

Ook het buitengebied van Grave is meer dan de moeite waard: de drie kloosters in Velp, de bossen in Gassel en het Raamdal zijn opvallende blikvangers.

NOG MEER REDENEN OM NAAR GRAVE TE KOMEN

- Boek een unieke stadswandeling bij Tourist Information
- Bezoek het Stadsmuseum Grave
- Bekijk de drie kloosters in het kerkdorp Velp
- Shop bij een van de vele speciaalzaken in de binnenstad
- Geniet van het uitzicht over de Maas (Thompsonbrug)
- Bezoek het Zuiderwaterlinie bezoekerscentrum

BELEEFHISTORISCHGRAVE.NL

Fietsroute Wilbertoord, Langenboom, Sint Hubert, De Maurik 38,2 km

Start: Parkeerplaats kerk Dominicanenstraat, Langenboom nabij knooppunt 47.

Deze route voert u door de Langenboomse bossen, natuurgebied De Maurik, via de landerijen rondom Haps en Sint Hubert.

Vervolgens door Wilbertoord en de Molenheidse Bossen.

47-35-36-21-20-48-49-03-67-55-54-53-65-64-63-57-47

Kloosterrondwandelingen

Het kloosterleven heeft Noord-Brabant veel gebracht. Maak wandelend kennis met dit leven en werk van toen en nu.
De rondwandelingen zijn afgeleid van Ons Kloosterpad, een wandelroute van 330 kilometer in vijftien etappes door de provincie. Rond de diverse kloosters in het Land van Cuijk zijn prachtige wandelingen uitgezet zoals onderstaande twee.

Velp 11,9 km

Start: Emmausklooster, Basilius van Bruggelaan 4, Velp

Tijdens deze rondwandeling ontdek je de schitterende natuur rondom de Drie-eenheid in Velp. De route voert je onder andere langs de Sint Vincentius kerk, landgoed Mariendaal, voormalig klooster de Wijnberg, de Sint-Elisabethkerk, een voormalige synagoge en de Begijnenkerk.

72–24–25–74–77–78–75–76–73–79–80–20–21–22–23–71–70–72

Start: Karmelklooster, Steenstraat 39, Boxmeer

De rondwandeling vertelt het verhaal van het kloosterleven in Boxmeer en neemt je mee naar de prachtige uiterwaarden van de Maas. Je start bij het Karmelklooster met zijn uitzonderlijke, gebrandschilderde ramen. Deze route laat je tevens kennismaken met de Sint-Petrusbasiliek, het Titus Brandsma gedenkteken, het Sint Annaklooster met Kasteelmuseum en het Juvenaat.

13–14–69–68–15–10–17–9–16–13

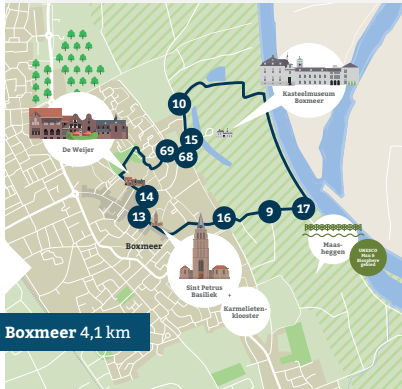

Boxmeer 4,1 km

het

BIERCAFÉ

VAN BEERS EN OMSTREKEN

met meer dan 12

BIEREN OP DE TAP

MEER DAN **170 BIEREN UIT FLES**

EN 'N BOURGONDISCHE (BORREL)KAART

bier- en eetcafé

WAPENVANBEERS.NL

RECREATIEPARK 'T LOO

TE KOOP / TE HUUR

CHALETS AAN 'T WATER

- Unieke locatie in Noord-Brabant
- Vakantiewoning aan het water
- Eigen jachthaven met ligplaatsen
- Aan de Kraaijenbergse Plassen

Hardweg 10, 5439 NG Linden | 0485 - 31 20 03
info@campinghetloo.nl | www.recreatieparkhetloo.nl