

LAND  
VAN  
CUIJK

# TOPROUTES

## LAND VAN CUIJK 2024

Gratis



Fietsen en wandelen in het Land van Cuijk

# OORLOG HOORT IN EEN MUSEUM

AL MEER DAN 75 JAAR EEN BEGRIP,  
OORLOGSMUSEUM OVERLOON!

DAGELIJKS GEOPEND. VOOR OPENINGSTIJDEN  
ZIE: [WWW.OORLOGSMUSEUM.NL](http://WWW.OORLOGSMUSEUM.NL)



OORLOGSMUSEUM  
OVERLOON

## Beleef het buiten!

### Themaroutes op welke pagina in één oogopslag

	Fietsen	Wandelen
<b>Natuur</b>	7	5, 20, 27, 33, 41, 45 en 46
<b>Water</b>	9	
<b>Cultuur</b>	15 en 23	17
<b>Oorlog &amp; vrijheid</b>	11, 35 en 42	13
<b>Historie</b>	21 en 43	39 en 41
<b>Kinderen</b>		29

Want wat is er nou leuker dan actief zijn in de buitenlucht? Wij durven te zeggen: actief zijn in ons mooie Land van Cuijk! Dus trek je wandelschoenen maar aan of stap op je fiets en ga lekker op pad. Hier moet je zijn voor rust, ruimte, natuur, cultuur, eeuwen van geschiedenis én Brabantse gemoedelijkheid. Beleef het buiten, want daar is het te doen.

Ontdek een zeer gevarieerd landschap, struin of fiets langs de oevers van de Maas, door het Maasheggen Unesco gebied, door bossen en over heide of langs kastelen. Ga op avontuur met de kinderen met kabouterroutes of ga vogels spotten. Alvast veel plezier!

De routes in dit boekje lopen via de zogenaamde fiets- en wandelknooppunten, tenzij anders vermeld. Er zijn startpunten aangegeven, maar de route kan op elk knooppunt worden opgepakt. Kijk hierboven welke route bij jou past.

Zelf een route uitzetten? Kijk op [routesinbrabant.nl](http://routesinbrabant.nl) en stippel er een uit. Klopt er iets niet, of mist er een bordje? Geef dit dan door via: [visitbrabant.com/nl/routes/meldpunt](http://visitbrabant.com/nl/routes/meldpunt)

Meer routes vind je op/nähere Informationen/More information: [wandelroutes.landvancuijk.nl](http://wandelroutes.landvancuijk.nl) (Wanderwege/Walking routes) [fietsroutes.landvancuijk.nl](http://fietsroutes.landvancuijk.nl) (Fahrradrouten/Bicycle routes)



Foto: Eefke Peeters



Midden in het Land van Cuijk, direct gelegen aan het uitgestrekte natuurgebied „De Molenheide“ en aan het fiets- en wandelnetwerk. Mooie, rustige en ruime camping met toeristische-, seizoen- en jaarplaatsen.

Laagseizoen ACSI / ANWB tarief € 21,00  
(incl. Wifi en douche, excl. toeristenbelasting)



Nieuwe camperplaats aan de rand van het natuurgebied en aan het fiets- en wandelnetwerk. Ruime plaatsen, alle service voorzieningen en een mooie jeu de boules baan.

**[www.rossumstroost.nl](http://www.rossumstroost.nl)**  
**[www.demeulenhei.nl](http://www.demeulenhei.nl)**

Oude Wanroijseweg 24, 5454 NA Sint Hubert  
Tel 0485-470193, [info@rossumstroost.nl](mailto:info@rossumstroost.nl)





## Themaroute natuur: De Molenheidse Bossen 5,8 km



**Start:** knooppunt 81, Peter Ebbenweg tegenover restaurant Erica in Sint Hubert.

Wandel door het vroegere productiebos dat nu steeds aantrekkelijker en langzamerhand een natuurlijk bos wordt met veel biodiversiteit. De naam Molenheide verwijst naar de uitgestrekte heide


van vroeger die nu weer hersteld wordt. Je vindt twee mooie poelen (onder andere Zilvermeer), Schotse hooglanders, zang- en roofvogels op je pad. Afkorting van circa 1 kilometer mogelijk: ga van knooppunt 38 naar 60.

**81-80-38-37-33-60-39-55-81**

# Genieten in Grave!



- Gemoedelijk familie hotel
- Alle kamers begane grond
- Zonnige theetuin
- Toeristisch informatiepunt
- Gelegen aan fietsknooppunt 80 bij wandelknooppunt 78



Motel Koolen • Tolschestraat 1 • 5363 TB Velp/Grave  
Tel:0486 - 472387 • [www.motelkoolen.nl](http://www.motelkoolen.nl) • [info@motelkoolen.nl](mailto:info@motelkoolen.nl)



## STRANDPAVILJOEN ÉVILLE AAN HET WATER

Wauw wat is dit jaar al heerlijk begonnen! Bij éville aan het water word je hartelijk ontvangen, zodat je kunt genieten alsof je op vakantie bent. Lunch, diner en verfrissende dranken staan klaar voor een moment van ontspanning op het terras of binnen bij de kachel. De mooiste plek bij Cuijk waar buurtbewoners en toeristen samenkomen en wegdromen van een fantastisch uitzicht over het water en de eilanden van Cuijk. Bekijk onze website [www.restaurantevive.nl](http://www.restaurantevive.nl) en kom heerlijk genieten! Tot snel!

ÉVILLE AAN HET WATER  
LANGE LINDEN 35A  
5433 NB KATWIJK  
[WWW.RESTAURANTEVIVE.NL](http://WWW.RESTAURANTEVIVE.NL)

# Themaroute natuur: Van Natuurpoort tot Natuurpoort 68,5 km



**Start:** Knooppunt 67 nabij Natuurpoort HCR De Bungelaer, Bungelaar 4 Beers/ knooppunt 97 nabij Natuurpoort Sint Anthonis.

Brabantse Natuurpoorten zijn dé startpunten voor diverse tochten door de Brabantse natuur. Ze zijn gelegen aan prachtige natuurgebieden, met fiets- en wandelknooppunten en er is altijd horeca in de buurt.

Fiets van Natuurpoort De Bungelaar in Beers naar Natuurpoort De Heksenboom in Sint Anthonis. Onderweg fiets je langs De Maas, door UNESCO-gebied De Maasheggen, door Boswachterij Sint Anthonis, door natuurgebied Molenheide en over landgoed Tongelaar.

**67-66-6-72-9-4-69-71-70-12-2-7-14-6-5-75-8-19-69-21-24-97-96-95-25-54-55-56-48-20-11-68-33-67**



Herberg Thijssen  
Welkom  
Gezelligheid  
B&B  
Bruin Cafe  
toilet binneh  
Sierlijc

Spoorstraat 5  
5821 BB Vierlingsbeek  
Telefoon: 06-23469071  
[www.herbergthijssen.nl](http://www.herbergthijssen.nl)



Een belevingspark met een inspirerende  
menukaart en eigen fruitsap



fruit park  
**GROENZ**

[www.groenz.nl](http://www.groenz.nl) / 06-22548275  
Heikant 7 Boxmeer/Sambeek



**Themaroute water:  
Maas in het Midden 50 km**



**Start:** knooppunt 4, veerpont Cuijk/  
knooppunt 2, Het Veerhuis,  
Oeffelt / of nabij knooppunt 55  
hoek Spoorstraat/Grotestraat  
Vierlingsbeek.

De naam van deze route geeft  
precies het bijzondere karakter  
ervan aan. Je fietst aan zowel de  
Brabantse als de Limburgse kant  
van De Maas. Dwars door het  
UNESCO Maas & Bloosphere gebied  
en door de Maasduinen aan de andere  
kant. Iets te lang? Geen probleem!

Onderweg afkorten kan tussen  
Gennep en Oeffelt via de brug,  
of tussen Afferden en Sambeek  
en tussen Cuijk en Middelaar,  
lekker met het pontje of de fiets-  
brug tussen Cuijk en Mook.

**4-44-28-27-38-39-25-51-29-46-34-  
32-89-40-55-38-4-17-1-15-7-2-12-  
70-71-69-4**



Een museum bezoeken, gezellig winkelen, terrasje diner en 's avonds een gezellige voorstelling? Het kan allemaal in Cuijk. Cuijk is naast het gezellige centrum zeer waterrijk met daardoor talloze mogelijkheden tot recreëren, watersport en waterplezier. De snelweg, de fietsbrug, het spoor, en het water maken Cuijk zeer toegankelijk.

**Welkom in Cuijk - Centrum!**



 Centrumondernemers Cuijk

*Het centrum van Cuijk is compact,  
verrassend trendy en gezellig!*

***Kijk voor meer informatie op: [www.cuijk.nu](http://www.cuijk.nu)***



# Themaroute oorlog & vrijheid: Luisterzuilenroutes (1)

De Liberation Route Brabant vertelt het verhaal van de bevrijding (in 2024 is dat in het Land van Cuijk 80 jaar geleden), maar toont ook wat de Tweede Wereldoorlog heeft betekend voor gewone Brabanders. Luister naar verhalen uit het Land van Cuijk via de luisterzuilen (zgn Audiospots) onderweg.

**Tip: blijf draaien voor het hele verhaal. De zes luisterzuilen in het Land van Cuijk zijn opgenomen in twee fietsroutes met elk drie luisterzuilen onderweg.**

## Land van Cuijk Noord en Midden 49,3 km

zie ook pagina 42 voor route Land van Cuijk Zuid



- John S. Thompsonbrug, nabij knp 3 Mars en Wijthdijk, Grave.
- 'Een race tegen de klok', Grinderijweg Langenboom, tussen knp 47-57, zie route aanwijzing.

**Start:** knooppunt 4, Maasboulevard Cuijk / nabij veerpont.

### Luisterzuilen

- 'Bevrijd door twee parachutisten', nabij knp 4 Maasboulevard/viaduct, Cuijk.

**4-9-72-6-66-2-4-3-4-80-5-81-82-83-85-47\*-57-22-21-20-11-68-33-76-73-7-69-4**

\* volg va 47 de Langenboomseweg.

Tweede weg LA = Grinderijweg, vervolg hierna naar knp 22  
(Waterplassen De Kuilen liggen links)



# DE VALKHOEVE MILL

- » Wandelen
- » Fietsen
- » Routes
- » Lunchen
- » Overnachten
- » Midden in de natuur

De Valkhoeve Mill | Valkweg 11, Mill  
+31 (0) 486-431224 | [www.devalkhoevemill.nl](http://www.devalkhoevemill.nl)



U vindt ons tussen  
fietsknooppunt  
**22 en 21**



Kom Genieten  
van een kop koffie,  
poppenkast of een  
culinaire avond vol  
gezelligheid bij  
De Nieuwenhof

Nieuwenhofweg 5, Mill | Scan de QR-code voor het actuele aanbod

# Themaroute oorlog & vrijheid: Mill 3,5 km



**Start:** informatiebord van 'Sporen van de Oorlog' aan overgang van Hoogstraat in Langenboomseweg bij rode brug over het kanaal.

Deze wandelroute is gemarkeerd met eiken palen, met daarop pijlen voor de wandelrichting.

Mill draagt een bijzonder oorlogsverhaal mee: deze wandelroute 'Van Oorlog tot Bevrijding' telt 12 punten waar je onderweg een QR-code scant om te luisteren naar verhalen die vertellen over wat er van 10 op 11 mei 1940 in Mill gebeurde. Je kiest daarbij voor de korte (1 minuut) of langere variant (2 minuten). Én, heel bijzonder, de verhalen zijn ingesproken door jongeren tussen de 18 en 30 jaar.





## DE BLAAUWE BES

- ✓ Picknickparkje
- ✓ Coffee Corner
- ✓ Softijs (met verse melk)
- ✓ Blauwe bessen (tijdens plukseizoen)



Dempseystraat 9, LANGENBOOM  
+31 (0)6 24453502

*U vindt ons bij fietsknooppunt 47*

[www.deblauwebes.nl](http://www.deblauwebes.nl)

centrum  
**Boxmeer**

**BoxMEER... voor jou!**



17  
horeca-  
zaken



170  
winkels



Gratis  
parkeren



Sfeervol  
voetgangers-  
gebied



UNESCO  
gebied op  
loopafstand

Met het hoogste aantal winkels, supermarkten en horecazaken is Boxmeer hét centrum van de regio Land van Cuijk.

## Themaroute cultuur: Duvelsklökske van Sambeek 18,4 km



**Start:** Knooppunt 4, nabij P sluisen Sambeek óf knooppunt 55 hoek Grotestraat/Spoorstraat in Vierlingsbeek nabij parkeerplaats.

De Duvelsklökseroute is onderdeel van de Brabantse Sagen & Legendes Routes van VisitBrabant.

Als je vanaf het stuw- en sluisencomplex in Sambeek de dijk afrijdt, zie je hem in de verte staan: de Sint Janstoren van Sambeek, hij torent hoog boven het Maasheggenlandschap uit. Ooit tijdens

een kerstnacht danste een duivel rondom de torenspits, zo gaat al eeuwen deze sage rond. Stap op je fiets en zoek mee naar het klokje dat verdween. Spits je oren, misschien hoor je het ergens luiden... Download de folder met routebeschrijving en het verhaal op: [www.maasheggenunesco.com/nl/bezoek/duvelsklokse/](http://www.maasheggenunesco.com/nl/bezoek/duvelsklokse/)

**4-38-55-54-39-37-18-4**



De Heksenboom is een Bourgondisch restaurant waar u na een mooie fiets- of wandeltocht op het terras of bij de open haard geniet van een lekkere kop koffie met (hulsgemaakt) gebak, een heerlijke lunch of diner!  
...Schuif maar lekker aan!

  
**De Heksenboom**  
*...schuif maar lekker aan!*

Restaurant De Heksenboom  
Bosweg 40 Sint Anthonis  
0485-382803  
info@heksenboom.nl  
www.heksenboom.nl



**OUDERWETS GEZELLIG**  
**LUNCH | FEEST | DINER**  
**IN OPLOO**



Grotestraat 10A | 5841 AB Oploo  
06-12881122 | info@koffiehuus-onsmoe.nl  
**WWW.KOFFIEHUUS-ONSMOE.NL**





**Start:** Parkeerplaats naast Koffiehuus Ons Moe, Oploo tussen knooppunt 55 en 56.

Deze route voert je langs de molens en het Avonturenpark in Oploo, door de prachtige

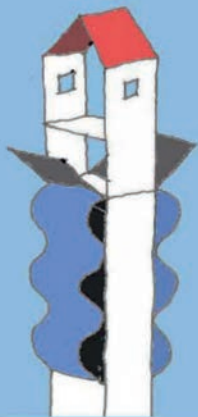
landerijen in de omgeving en door de Staatsbossen en over de mooie brink van Sint Anthonis.

**56-57-55-21-17-16-15-14-13-12-53-52-51-59-58-81-56**

# Het Veerhuis

*Grand Café te Oeffelt*

2



Prachtig terras aan de oever  
van de Maas

Koffie met gebak

Huisgemaakte limonades

Uitgebreide lunchkaart

Ontspannen diner

Gezellige borrel

Feesten en partijen

Veerweg 2 Oeffelt, [www.hetveerhuisoeffelt.nl](http://www.hetveerhuisoeffelt.nl) +31 485 324 130





Maasheggen

## Fietsen en wandelen in De Maasheggen

De Maasheggen is het oudste cultuurlandschap van Nederland. Er is geen gebied in Europa waar natuur, landschap, economie en cultuur zo zichtbaar met elkaar vervlochten zijn dan in het bijzondere heggenlandschap langs de Maas, tussen Linden en Maashees. Sinds de zomer van 2018 heeft De Maasheggen, als enige gebied in Nederland, de status van UNESCO Man & Biosphere.

### **Je kunt er heerlijk fietsen, wandelen en struinen.**

Het Maasheggengebied leent zich uitstekend voor een dagje fietsen

langs de heggen of wandelen door de natuur. Wijk ook af en toe af van de gebaande paden en struin door de weilanden, op zoek naar een volgende opening in de dicht op elkaar staande heggen.

### **Breng een bezoek aan het UNESCO-gebied De Maasheggen.**

Je kunt jouw route starten bij onder meer:

#### **Restaurant Het Veerhuis**

*Veerweg 2 in Oeffelt*

#### **De Schutkooi**

*Veerweg 3 in Vortum-Mullem*

#### **Kruisherenklooster**

*Kloosterlaan 24 in Sint Agatha*

**Meer weten?** Kijk op [www.maasheggenunesco.com](http://www.maasheggenunesco.com)

## 11 afwisselende wandelroutes door UNESCO Maasheggen

In het UNESCO-gebied De Maasheggen zijn 11 afwisselende wandelroutes uitgezet. Sommige routes zijn wat langer, andere juist geschikt voor een korte wandeling. Alle routes gaan langs wandelknooppunten.

De 11 routes zijn te vinden op: [www.maasheggenunesco.com/nl/bezoek/wandelroutes-in-de-maasheggen/](http://www.maasheggenunesco.com/nl/bezoek/wandelroutes-in-de-maasheggen/).

In het voorjaar van 2024 verschijnt er een boekje met de wandelroutes.

Wandel over de stuifduinen (Bergjes), langs een fijnmazig mozaïek van de Maasheggen. In dit uiterwaarden gebied worden de heggen in stand gehouden. Geef je ogen de kost bij de vele mei- en sleedoornheggen.



### Themaroute natuur: Groeningse Bergjes 7,7 km



**Start:** De Schutkooi,  
Veerweg 3, Vortum-Mullem,  
tussen knooppunten 23–28.  
**28-27-54-55-57-56-25-26-35-  
33-23-28**

Weersomstandigheden kunnen deze Laarzenpaden minder toegankelijk maken

## Fietsen over de voormalige Romeinse Weg in Maasheggen

De weg van Tongeren (BE) en Maastricht naar Nijmegen was in de Romeinse tijd een belangrijke verkeersverbinding. De Romeinse weg is voor een groot deel nog te reconstrueren. Zo is op sommige plekken het wegdek teruggevonden bij opgravingen: bij Cuijk lag er zelfs een stenen brug over de Maas.

Je kunt in de voetsporen van de voormalige Romeinse keizer Valentinianus treden door de Romeinse weg te fietsen. De route loopt van Maashees naar Cuijk (of omgekeerd!) en volgt de fietsknooppunten. Daar waar informatieborden en Romeinse vaandels staan en Romeinse helmen op het wegdek zijn aangebracht, fiets je op de Romeinse weg. Waar de route afwijkt van het voormalige Romeinse tracé, kom je door het prachtige landschap van de Maasheggen.

Je vindt de routekaart op [www.romeinseweg.nl](http://www.romeinseweg.nl)

Uiteraard kun je ook delen van de route fietsen en zelf 'rondjes' maken waarbij het eindpunt gelijk is aan het beginpunt.

Bekijk de Romeinse vondsten in Museum Ceulcum in Cuijk: [www.museumceulum.nl](http://www.museumceulum.nl)



UNESCO  
Man &  
Biosphere



Maasheggen



# Ga wandelen of fietsen in De Maasheggen!

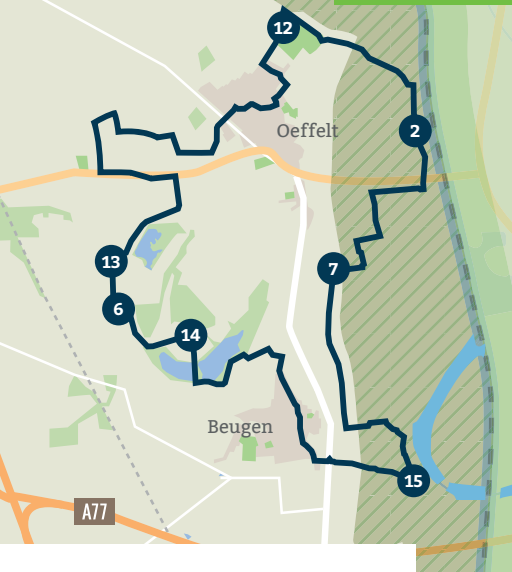
Scan de QR-code voor de mooiste routes



## Themaroute cultuur: De Fabelroute 15 km



t Agatha



**Start:** knooppunt 2,  
Het Veerhuis in Oeffelt.

Op deze 15 kilometer lange fietsroute door het UNESCO-gebied De Maasheggen en natuurgebied De Vilt worden vijftien eigentijdse fabels op rijm verteld. In alle fabels spelen dieren en planten, die ook in de natuurlijke omgeving van

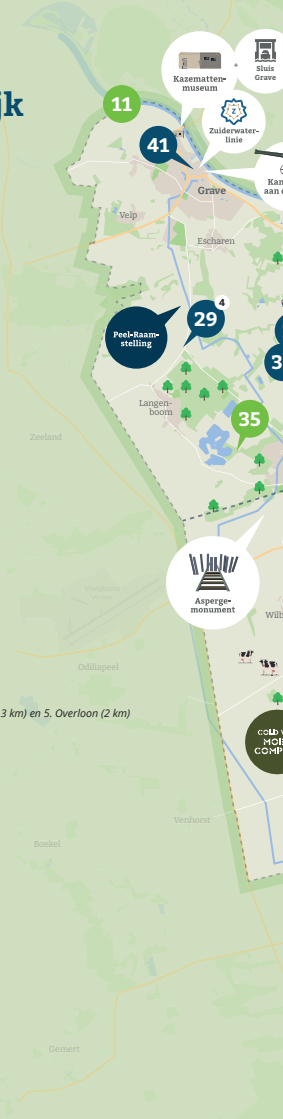
Oeffelt voorkomen, de hoofdrol. En natuurlijk ontbreekt, zoals dat hoort bij fabels, de wijze les niet. Haal onderweg de folder met de beschrijving. Of download de ingesproken fabels via [www.maasheggenunesco.com](http://www.maasheggenunesco.com).

**2-7-15-14-06-13-12-2**

# Overzicht fiets- en wandelroutes Land van Cuijk

Meer weten over een bepaalde fiets- of wandelroute?  
Kijk dan naar het nummer en de desbetreffende pagina.

- 5**  Molenheide Bossen 5,8 km
- 7**  Van Natuurpoort tot Natuurpoort 68,5 km
- 9**  Maas in het Midden 50 km
- 11**  Luisterzuilenroute 49,3 km  
*Land van Cuijk Noord en Midden*
- 13**  Oorlog & bevrijding Mill 3,5 km
- 15**  Duvelsklökse van Sambeek 18,4 km
- 17**  Molenroute Oploo - Sint Anthonis 13,4 km
- 20**  Groeningse Bergjesroute 7,7 km
- 21**  Fietsroute De Romeinse Weg (km's variabel)
- 23**  Fabelroute 15 km
- 27**  De Vilt (km's variabel)
- 29**  Gezinswandelingen  
*1. Beers (1 km), 2. Sint Anthonis (1,2 km), 3. Mill (2,7 km), 4. Langenboom (1,3 km) en 5. Overloos (2 km)*
- 33**  Overloonse Duinen 8,9 km
- 35**  Fietsroute Grave -Mill 38 km
- 39**  Landgoederenroute 10,6 km
- 41**  Stadswandeling Grave 4 km
- 42**  Luisterzuilenroute 17,4 km  
*Land van Cuijk Zuid*
- 43**  Kastelenroute 51 km
- 45**  Boswachterij Sint Anthonis 8,7 km
- 46**  Vogels spotten 15 km







Kraaijenberge Plassen

Beerse Overlaat

Kazematten

Romeinse Weg

Natuurpoort

Duits lijntje

De Hamse Molen

Natuurpoort

Heksenboom

De Korenbloem

D'n Olie-molen

Fietspad door het museum

Sluis Sambeek

UNESCO Maas & Rijngebied

Romeinse Weg

Wonen de Maas

35

29

13

5

VAR - LEX

Kazematten

De Rijn

Vredepeel

Geijsteren 25

N

W

DEUTSCHLAND

Z

Nieuw-Bergen

Malden

Groesbeek

A73

A73

A17

A73

Linden

Cutijk

Beers

Vianen

Sint Agatha

Misbeek

Middelhaar

Plasmolen

Beugen

Boxmeer

Sambeek

Sint Anthonis

Ledeacker

Rijbevoort

Oploo

Stevensbeek

Westerbeek

Groeningen

Vortum-Mollem

Adhemus

Vierlingsbeek

Holthees

Maasbeek

Gassel

1

7

1

3

1

1

3

2

2

2

2

2

2

2

2

2

2

2

2

2

21

11

27

23

43

9

15

7

17

42

33

29

21

25

# PROEF HET LEKKER ZELF

SMAAK VAN DE MAASHEGGEN



altijd beperkt  
beschikbaar

## Lekker eropuit in De Maasheggen!

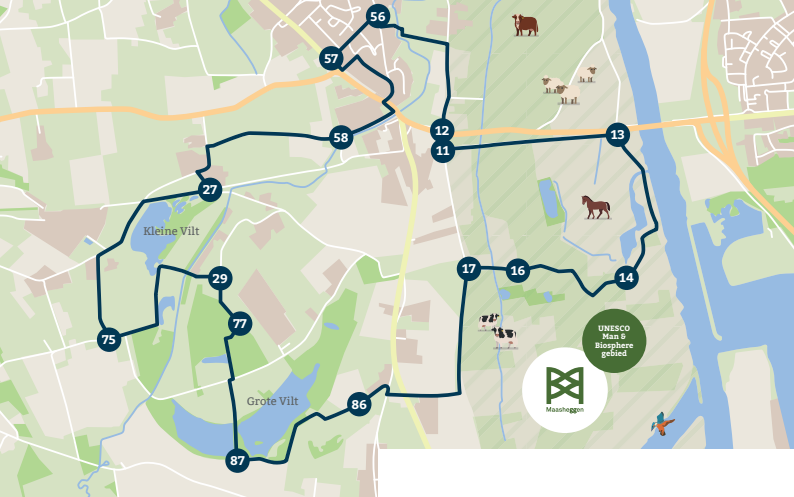
Proef onderweg de streekproducten die met ingrediënten uit De Maasheggen worden gemaakt.

Bekijk de streekproducten op [smaakvandemaasheggen.nl](https://smaakvandemaasheggen.nl)

Smaak van de Maasheggen®

*Oersmaken uit een  
eenwoud landschap*





## Themaroute water: De Vilt 11,8 km



**Start:** knooppunt 56 Kerkplein Oeffelt / P bij Portaal De Vilt, net buiten Oeffelt aan N621.

Deze route verbindt het natuurgebied De Vilt met het UNESCO Maasheggengebied. Een cultuurhistorisch monument waar verschillende typen heggen op een klein gebied te bewonderen zijn. De bloeiende heggen in het voorjaar zijn goed voor prachtige plaatjes.

De Vilt is 12.000 jaar oud. Deze voormalige Maasarm is een uniek natuurgebied met vele soorten vogels, bloemen en planten.

Inkorten tot

3,5 km (Portaal De Vilt) óf  
9,5 km (Grote- en Kleine Vilt):

- Tot 9,5 km: ga na knp 17 verder met 11.
- Tot 3,5 km: vanaf Portaal De Vilt via de markering 'Middelsteegse Weidenroute' (oranje schildje met laars) naar knp 17 en ga na knp 11 terug naar 17.

**56-57-58-27-75-29-77-87-86-17-16-14-13-11-12-56**



VAN DER VALK  
HOTEL CUIJK-NIJMEGEN

**HEERLIJKE STOP VOOR ONDERWEG**  
KOFFIE | LUNCH | BORREL | DINER



[hotelcuijk.nl](https://www.hotelcuijk.nl)

# Gezinswandelroutes

## 1. Kabouterpad Landgoed De Barendonk in Beers ca 1 km

Haal een heuse rode kabouterpuntsmuts én een boekje met natuuropdrachten bij de receptie van Landgoed De Barendonk.

[www.barendonk.nl](http://www.barendonk.nl)

## 2. Kabouterpad De Heksenboom, Staatsbossen Sint Anthonis

1,2 km

Leuk en leerzaam voor kinderen van ca. 3 tot 7 jaar. Voordat de kleintjes op speurtocht gaan, veranderen ze zelf in kabouters. Ga op zoek naar kaboutersporen met leuke opdrachten.

## 3. Het Ganzenpad op Landgoed Tongelaar in Mill 2,7 km

Lekker wandelen langs de mooiste plekjes van Landgoed Tongelaar. De kikkerpoel, het reënbosje, de dassenburcht, een vossenhol; je komt ze allemaal tegen. Wandelroutekaarten zijn verkrijgbaar in het infopunt in het kasteel (open woensdag- en zondag), zie [www.kasteeltongelaar.nl](http://www.kasteeltongelaar.nl)



## 4. Beverdoepad Langenboom 1,3 km

Bram de Bever woont met 20 vriendjes in de bossen. Waar? Struin en speur totdat je zijn vriendjes vindt, scan de QR-codes, dan vertellen ze iets over zichzelf. Met opdrachten en spelletjes. Niet geschikt voor buggy's. Bewegwijzerd met gekleurde pijlen.

[www.scoutinglangenboom.nl](http://www.scoutinglangenboom.nl)

## 5. Kabouterpad Overloon 2 km

Ga op zoek naar alle dertien kabouters. Tijdens de wandeling kunnen de kinderen leuke spelletjes doen en luisteren naar korte verhalen.

Kosten: € 6,- per kind. Hiervoor krijgen ze een kleurrijke gevulde tas en natuurlijk wat lekkers. Meer informatie is te verkrijgen bij de receptie van Landal De Vers, Raaijweg 25 Overloon.



LAND VAN CUIJK  
BOERT BEWUST®

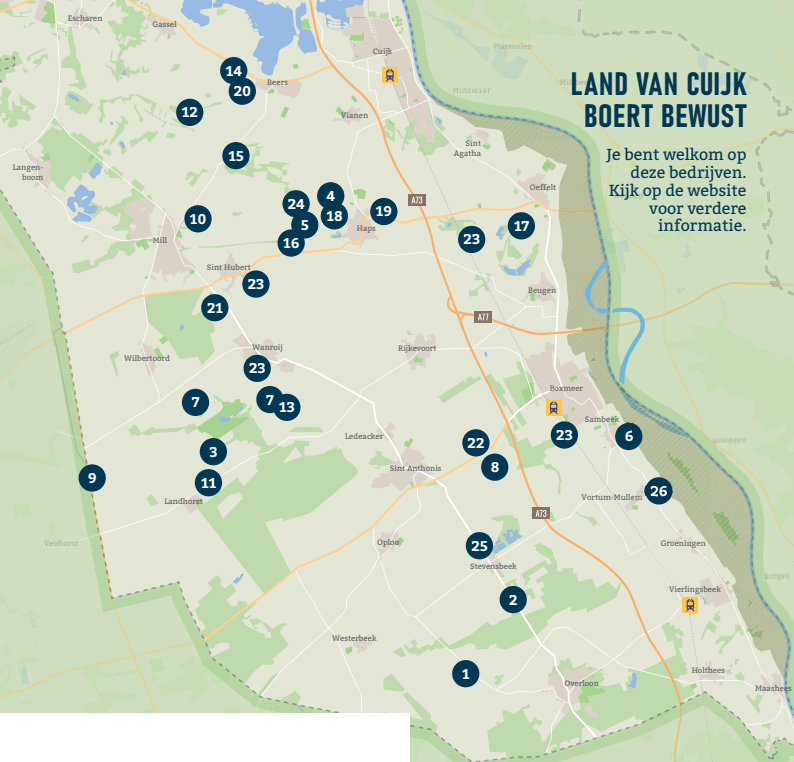
## Beleef het boeren- leven in het Land van Cuijk!

- ✓ Bezoek de boerderij
- ✓ Zichtstallen varkens- en kippenboerderijen
- ✓ Rondleidingen
- ✓ Helpen met koeien melken
- ✓ Dieren knuffelen
- ✓ Educatieboerderijen
- ✓ Boerderijwinkels
- ✓ Wandel- en fietsroutes



Ontdek het boerenleven in het Land van Cuijk. Kijk voor de actuele activiteiten en de boerderijen op [www.landvancuijkboertbewust.nl](http://www.landvancuijkboertbewust.nl) of mail naar [info@landvancuijkboertbewust.nl](mailto:info@landvancuijkboertbewust.nl)





## LAND VAN CUIJK BOERT BEWUST

Je bent welkom op  
deze bedrijven.  
Kijk op de website  
voor verdere  
informatie.

1. Rundveebedrijf Alders
2. Melkveebedrijf en Melktap De Kamphoeve
3. Melkveebedrijf De Velderhoeve
4. Bens BoerderEi Eierautomaat
5. Akkerbouw Rovabo
6. Kalverhouderij Derks
7. Varkens- en akkerbouwbedrijf Egelmeers
8. Scharrelvleeskuikenbedrijf van Erp
9. Varkens- en akkerbouw De Zaalpeel
10. Varkenshouderij Geurts
11. Melkveebedrijf Geurts
12. Kampeerboerderij De Tienmorgen
13. Pluimveebedrijf van Haare
14. Varkens- en akkerbouwbedrijf De Haas
15. Barendonk Holsteins
16. Fruitbedrijf Kers en Zo
17. Melkveebedrijf Lamers
18. Loeffen Vlees
19. Melkveebedrijf Mooren's Farm
20. Varkensboerderij Hoeve de Hulsdonk
21. Vermeulen Melkvee
22. Melkveebedrijf Wientjes
23. Bijenspul
24. Varkens- en akkerbouwbedrijf Ards-Pataad
25. Fruitteeltbedrijf en distilleerderij Van Welie
26. Melkveebedrijf en Melktap Van Bree

## Toeristische informatie

### Toeristische Informatiepunten

Verspreid over het Land van Cuijk kun je bij Toeristische Informatiepunten terecht voor informatie. Zij zullen je gastvrij ontvangen, je leuke tips geven en graag wegwijs maken in hun omgeving. De TIP's zijn herkenbaar aan de vermelding 'Tourist Information'. Tijdens het toeristisch seizoen is de gratis Er-Op-Uit-Gids bij de TIP's en veel verblijfsaccommodaties verkrijgbaar. Haal 'm op en trek eropuit.



Een overzicht van de Toeristische Informatiepunten vind je op: [www.landvancuijk.nl](http://www.landvancuijk.nl) > **Toerisme en recreatie** > **Ontdek het Land van Cuijk** > **Toeristische informatiepunten** of scan onderstaande QR-code.



 **BIKE Totaal**  
MARC ERMENS

Vloetweg 4a | 5841 AT Oploo | 0485 38 13 30  
[www.biketotaalmarcermens.nl](http://www.biketotaalmarcermens.nl)





**Start:** knooppunt 52, parkeerplaats voor Oorlogsmuseum/tegenover ingang sportpark, Overloon.

De Overloonse Duinen is een gebied in de categorie 'klein maar fijn'. Je kunt er goed wandelen door zowel bos als over open zandvlaktes met heide of over de stuifduinen met leuke hoogteverschillen

én niet te vergeten de Jeneverbesstruiken die horen bij deze voedselarme droge plaatsen.

**52-51-32-39-46-47-48-49-35-34-42-41-40-38-45-44-36-34-35-49-33-50-31-52**

# FIETS HUREN?

+31 6 82422793

[www.fietsverhuuroostbrabant.nl](http://www.fietsverhuuroostbrabant.nl)



7 dagen per week geleverd op jouw verblijfslocatie!

# Themaroute oorlog en vrijheid: Grave en Mill 38 km



**Start:** knooppunt 22, kruising Uilweg/Korhoenderstraat in Mill nabij De Valkhoeve of Motel Koolen, Tolschestraat 1, Velp tussen knooppunt 4 en 80.

Deze route voert langs het oorlogsverleden (Peel-Raamstelling, Aspergemonument, het Kazemattenmuseum en Thompsonbrug Grave) in Mill en Grave.

Onderweg kan worden afgestapt bij

onder andere de Peel-Raamstelling, in de historische vestingstad Grave, bij het Kazemattenmuseum en de Thompsonbrug en de historische bezienswaardigheden in Mill en omgeving.

**22-58-56-48-20-21-36-29-1-10-67-66-2-4-80-5-81-82-83-85-47-57-22**

# Stille verrassing in het oude Cuijk

Foto: Ed van Alem

In de schaduw van de Martinuskerk bevindt zich het mooiste plekje van Cuijk. Hier ligt de Beeldentuin en Heemtuin Cuijk, verborgen achter de eeuwenoude muren van de Kerkstraat. Hier waart nog de geest rond van de leerlooiers van Regouin en de sigarenmakers van Philipsen & van Hussen. Stap de tuin binnen en bewonder de bijzondere beelden. Ze komen tot leven in een verstild decor van inheemse planten.

## BEELDENTUIN EN HEEMTUIN CUIJK

Beeldentuin en Heemtuin zijn het hele jaar geopend. Dagelijks, behalve op maandag, van 10.00 tot 17.00 uur. De toegang is gratis.

Zie ook: [www.beeldentuincuijk.nl](http://www.beeldentuincuijk.nl)



## Rondleidingen, wandelen of fietsen met Gidsgroeters

Ga samen met een van onze Land van Cuijk Gidsgroeters op pad en ontdek wat het Land van Cuijk zo bijzonder maakt. De Gidsgroeter wandelt of fietst samen met jou langs buitengewone plekken en vertelt er de mooiste verhalen over. Bijvoorbeeld over het imposante sluizencomplex bij Sambeek, de oorlogsgeschiedenis van Overloon, of over de 'blauw menekes' van Boxmeer.



Benieuwd naar nog meer verhalen uit het Land van Cuijk en wil je weten wanneer de Gidsgroeters voor je klaarstaan? Kijk op:  
**[rondleidingen.landvancuijk.nl](https://www.rondleidingen.landvancuijk.nl)**

In de Land van Cuijk Agenda op **[www.visitlandvancuijk.nl](https://www.visitlandvancuijk.nl)** vind je de actuele informatie.



Wandelen & fietsen,  
routes, overnachten  
& uitbloashuuske



LANDGOED DE BARENDONK

Millseweg 13 | 5437 NB Beers | 0485-316436 | [www.barendonk.nl](http://www.barendonk.nl)



Monument in  
hartje Beers.  
Winkel met  
mooie spullen van  
toen en nu.

Met horeca op  
terras en in  
gezellige kamer.

Grotestraat 8, [anno-nu.nl](http://anno-nu.nl), 0611913344



**Start:** knooppunt 51, parkeerplaats Landgoed Tongelaar (navigatie Hoogedijk, Mill).  
Of knooppunt 56 Landgoed De Barendonk, Millseweg 13 Beers.

Het Land van Cuijk is enkele landgoederen rijk. Deze wandeling loopt tussen het eeuwenoude familielandgoed De Barendonk in Beers, compleet met een statig

huis en Landgoed Tongelaar in Mill. Hier vind je het voormalige kasteel dat jarenlang in het bezit was van **Jan I** (heer van Cuijk) waarna hij het kasteel heeft overgedragen aan **Floris V** (Graaf van Holland).

**51-52-53-54-55-16-17-56-57-24-22-23-69-51**

# BELEEF HISTORISCH GRAVE



## DÉ VESTINGSTAD AAN DE MAAS

Grave is de meest belegerde vestingstad in Nederland. De sporen van veldslagen die zijn gevoerd in en rond Grave, maar ook hoe de bewoners van de stad zich verweerden tegen de vijandelijke legers, zijn nog steeds zichtbaar in de historische binnenstad.

Ook het buitengebied van Grave is meer dan de moeite waard: de drie kloosters in Velp, de bossen in Gassel en het Raamdal zijn opvallende blikvangers.

### NOG MEER REDENEN OM NAAR GRAVE TE KOMEN

- Boek een unieke stadswandeling bij Tourist Information
- Bezoek het Stadsmuseum Grave
- Bekijk de drie kloosters in het kerkdorp Velp
- Shop bij een van de vele speciaalzaken in de binnenstad
- Geniet van het uitzicht over de Maas (Thompsonbrug)
- Bezoek het Zuiderwaterlinie bezoekerscentrum





## Stadswandeling Grave

Van 2 juli t/m 28 september en van 19 oktober t/m 2 november kun je op dinsdag- en zaterdagmiddag om 14.00 uur een stadswandeling o.l.v. een gids lopen. Vooraf aanmelden verplicht.

De wandeling gaat door bij minimaal vier deelnemers.

Kom je op een ander moment?

Haal de routebeschrijving bij het startpunt van de route:

Toeristisch Informatiepunt Grave  
of download de route via de QR code.

n.b. Je kunt ook, het hele jaar door, een begeleide stadswandeling aanvragen op een door jouw gewenste dag en tijdstip.

### Toeristisch Informatiepunt Grave

Hoofdwagt 2, Grave

T. 0486 – 870067

stadswandelingen@toerismegrave.nl



Scan de QR code en download gratis de brochure 'Wandelen in Historisch Grave'



## Themaroute oorlog & vrijheid: Luisterzuilenroutes (2)

De Liberation Route Brabant vertelt het verhaal van de bevrijding (in 2024 is dat in het Land van Cuijk 80 jaar geleden), maar toont ook wat de Tweede Wereldoorlog heeft betekend voor gewone Brabanders. Luister naar verhalen uit het Land van Cuijk via de luisterzuilen (zgn Audiospots) onderweg.

**Tip: blijf draaien voor het hele verhaal. De zes luisterzuilen in het Land van Cuijk zijn opgenomen in twee fietsroutes met elk drie luisterzuilen onderweg.**

### Land van Cuijk Zuid

17,4 km

zie ook pagina 11 voor  
route Land van Cuijk Noord en Midden



**Start:** Knooppunt 30 op P van Oorlogsmuseum, Overloon.

### Luisterzuilen

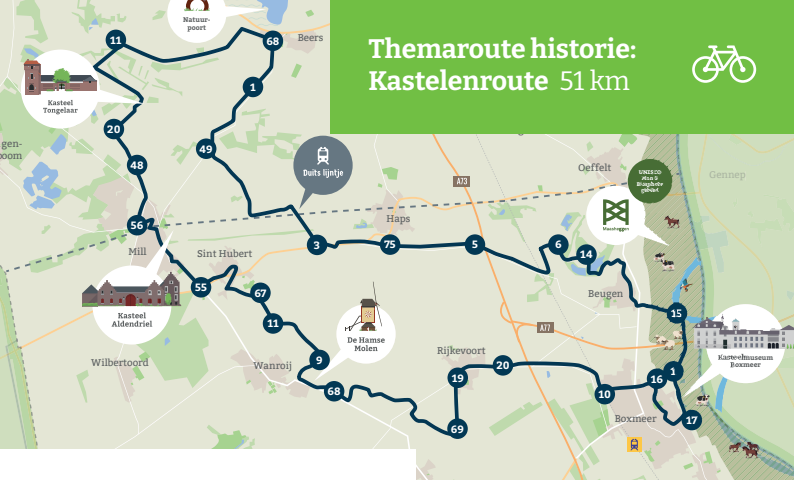
- 'De slag bij Overloon' nabij knp 30: links naast entree Oorlogsmuseum, Overloon

- 'Kasteel Hattert' nabij knp 54 Overloonseweg, nabij Vierlingsbeek
- 'Vluchteling' nabij knp 56: Gildestraat, Holthees

**30-45\*-44-54-55-40-57-56-50-31-30**

\*voor een bezoek aan de Britse Oorlogsbegraafplaats gaat u bij knp 45 rechtsaf en rijdt 650m de Vierlingsbeekseweg op.

## Themaroute historie: Kastelenroute 51 km



**Start:** P bij Kasteel Tongelaar, Hoogedijk Mill, tussen knp 20-11/ P Markt, Mill / Boxmeer, tussen knp 1-15.

Het Land van Cuijk is maar liefst drie kastelen rijk. In Boxmeer fiets je het bruggetje over het witte kasteel (1270) tegemoet. Het kent een bewogen geschiedenis; de vesting op het voormalig eiland aan de Maas werd eeuwenlang herhaaldelijk belegerd, vernield en weer opgebouwd. De linkervleugel is nog in originele staat. Het kasteel is niet te bezoeken. Landgoed Kasteel Aldendriel (1477) in Mill wordt

momenteel gerestaureerd. Geniet van de rust, de geschiedenis en het groen op de Kasteelsche velden. Groepsbezoek op afspraak. Even verderop ligt Landgoed Kasteel Tongelaar (basis uit de 9e eeuw) tussen de landerijen. Het is deels te bezoeken. Neem een kijkje en geniet van een koffiestop in een historisch decor bij Schenkerij Kasteel Aldendriel en Kasteel Tongelaar.

**20-48-56-55-67-11-09-68-69-19-20-10-16-17-01-15-14-06-05-75-03-49-01-68-11-20**



## LUNCHROOM MARKANT

Lunchroom Markant is onderdeel van Bronlaak. Hier worden mensen met een beperking ondersteund in het werken in de horeca door middel van leerwerktrajecten. Alle gerechten worden zo veel als mogelijk bereid met (h)eerlijke biologische producten.

.....

Lepelstraat 2  
5845 BJ Sint Anthonis  
(0485) 38 57 68  
bronlaak, markant@deseizoenen.org  
**www.deseizoenen.org**



Openingstijden:  
maandag t/m donderdag  
open van 10.00-16.00



Een inspirerende (rust) plek:  
Ecologische moestuin  
Belevingstuin met vijver  
Winkel met eigen  
(seizoens) producten  
Vrijwillige medewerkers  
Gratis kopje koffie / thee

Meer informatie  
over ons  
&  
openingstijden



Wereldtuin Verdeliet  
Toermalijnlaan 40  
5431 ZK Cuijk





**Start:** Parkeerplaats Natuurpoort/  
Restaurant De Heksenboom, Sint  
Anthonis. Daarna, met rug naar  
Heksenboom eerste pad rechts  
richting knooppunt 53.

Een klein gebied, maar de  
afwisseling had haast niet groter  
kunnen zijn. Het ene moment  
loop je hier door een vochtig  
naaldbomenbos, dan opens sta  
je in het volle licht aan de rand

van een uitgestrekt heideveld.  
In de bloeitijd, rond midden  
augustus, omgetoverd in een  
magisch paarse zee. Kleine  
boerderijtjes, vennetjes, gras-  
landen en bosranden om  
eindeloos langs te struinen;  
wat wil je nog meer?

**53-52-20-19-18-47-45-46-50-51-  
52-53**

## Themaroute natuur: Vogels spotten op de Kraaijenbergse Plassen 15 km



**Start:** knooppunt 27 nabij P aan De Bungelaar/ hoek Kerkeveld, Beers.

De Kraaijenbergse Plassen zijn een hotspot voor de vogelaar. Bekijk ze vanuit de vogelkijkhut aan plas 5 (een winterrustgebied voor watervogels) tussen knp 92-91 of gewoon al wandelend.

Neem je verrekijker mee, want hier kun je jaarrond je hart ophalen. Vogels als de Roodstuitzwaluw, Amerikaanse Smient en zelfs een groep flamingo's zijn al gespot!

**27-92-91-94-93-95-96-72-33-27**



**TIP!**

# WIJN *proeverij*

**€19,-**  
Per Persoon


Proeverij van circa 2 uur  
met diverse wijnen en  
bijpassende hapjes!

**BOEK VIA [INFO@DEWIJNCLUBONLINE.NL](mailto:INFO@DEWIJNCLUBONLINE.NL)**

Of kijk in de agenda op de website  
van Verbindingsboerderij de Koolberg  
in Westerbeek voor de thema-  
proeverijen.  
[verbindingsboerderijdekoolberg.nl](http://verbindingsboerderijdekoolberg.nl)

*Graag tot ziens en proost op  
een goede vakantie!*

**DEWIJNCLUBONLINE.NL**





RECREATIEPARK 'T LOO



TE KOOP /  
TE HUUR



## CHALETS AAN 'T WATER

- ✓ Unieke locatie in Noord-Brabant
- ✓ Vakantiewoning aan het water
- ✓ Eigen jachthaven met ligplaatsen
- ✓ Aan de Kraaijenbergse Plassen

Hardweg 10, 5439 NG Linden | 0485 - 31 20 03  
[info@campinghetloo.nl](mailto:info@campinghetloo.nl) | [www.recreatieparkhetloo.nl](http://www.recreatieparkhetloo.nl)